







<p>Sindaco e Assessore all'Urbanistica Emilio Bonifazi Dirigente gestione del territorio Marco De Bianchi Responsabile del Servizio Pianif. Urb. Elisabetta Frati Responsabile del procedimento Rosana Chionessi Garante della comunicazione Spartaco Betti</p>	<p>Servizi informatici: Servizio lavori pubblici, Servizio ambiente ed agricoltura, Servizio polizia municipale, Servizio patrimonio, del Comune di Grosseto</p>	<p>Rilevi del patrimonio edilizio rurale Umberto Affede Michela Angeli Lino Bevilacqua Alessandro Bisdolini Elena Fredianelli Carlo Marcolini Chiara Marras Andrea Santini Silvia Tedeschi</p>
<p>Consulente urbanista - coordinatore Gianfranco Gorelli Coordinatore ufficio di piano Michela Chiti Ufficio di Piano Alessandro Bisdolini Letizia Corso Elena Fredianelli Stefano Niccolai Silvia Tedeschi Sistema informativo LIP GIS, coord.: Luca Gentili Aspetti progettuali di dettaglio Davide Fattori Aspetti geologici Franco Pisci - Roberto Rubegni Aspetti strutturali Luca Moretti Aspetti agronomici Simone Pinzautti Aspetti giuridici Studio Gracili Associato Aspetti perquisitivi Stefano Stanghellini Aspetti storici Barbara Catalani Marco Del Francia Aspetti archeologici Università degli Studi di Siena Dipartimento di Archeologia e Storia delle Arti</p>	<p>Aspetti della valutazione Massimo Bastiani Alessandro Bisdolini Alessandro Meola Elena Fredianelli Francesco Papa Silvia Tedeschi Rilevi del patrimonio edilizio urbano Michela Bottai Alba Lamacchia Istituto Tecnico Superiore "A. Manetti", classi IV e V</p>	

GEO-02 Carta della pericolosità idraulica
Tavola n° 11
scala 1:10.000
Aprile 2015
Approvazione

Classi di pericolosità idraulica

	Pericolosità idraulica 11 - bassa (ai sensi del D.P.G.R. 26/R/2007)
	Pericolosità idraulica 12 - media (ai sensi del D.P.G.R. 26/R/2007)
	Pericolosità idraulica 13 - elevata (ai sensi del D.P.G.R. 26/R/2007) Pericolosità idraulica elevata (P1E ai sensi del PAI Ombrone)
	Pericolosità idraulica 14 - molto elevata (ai sensi del D.P.G.R. 26/R/2007) Pericolosità idraulica molto elevata (P1ME ai sensi del PAI Ombrone)
	Area ASIP
	Reticolo acque superficiali di riferimento (PAI ombrone)