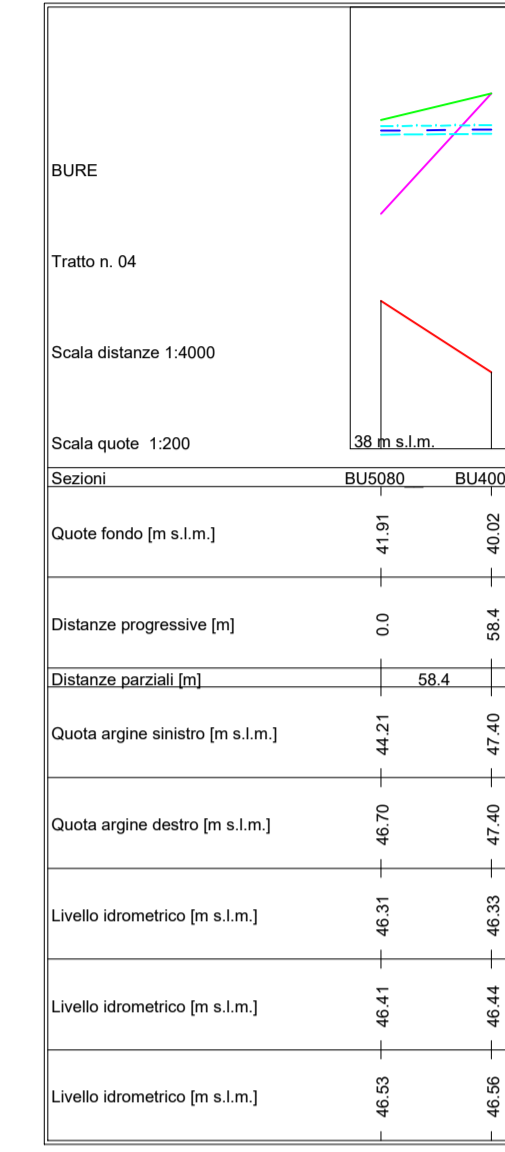
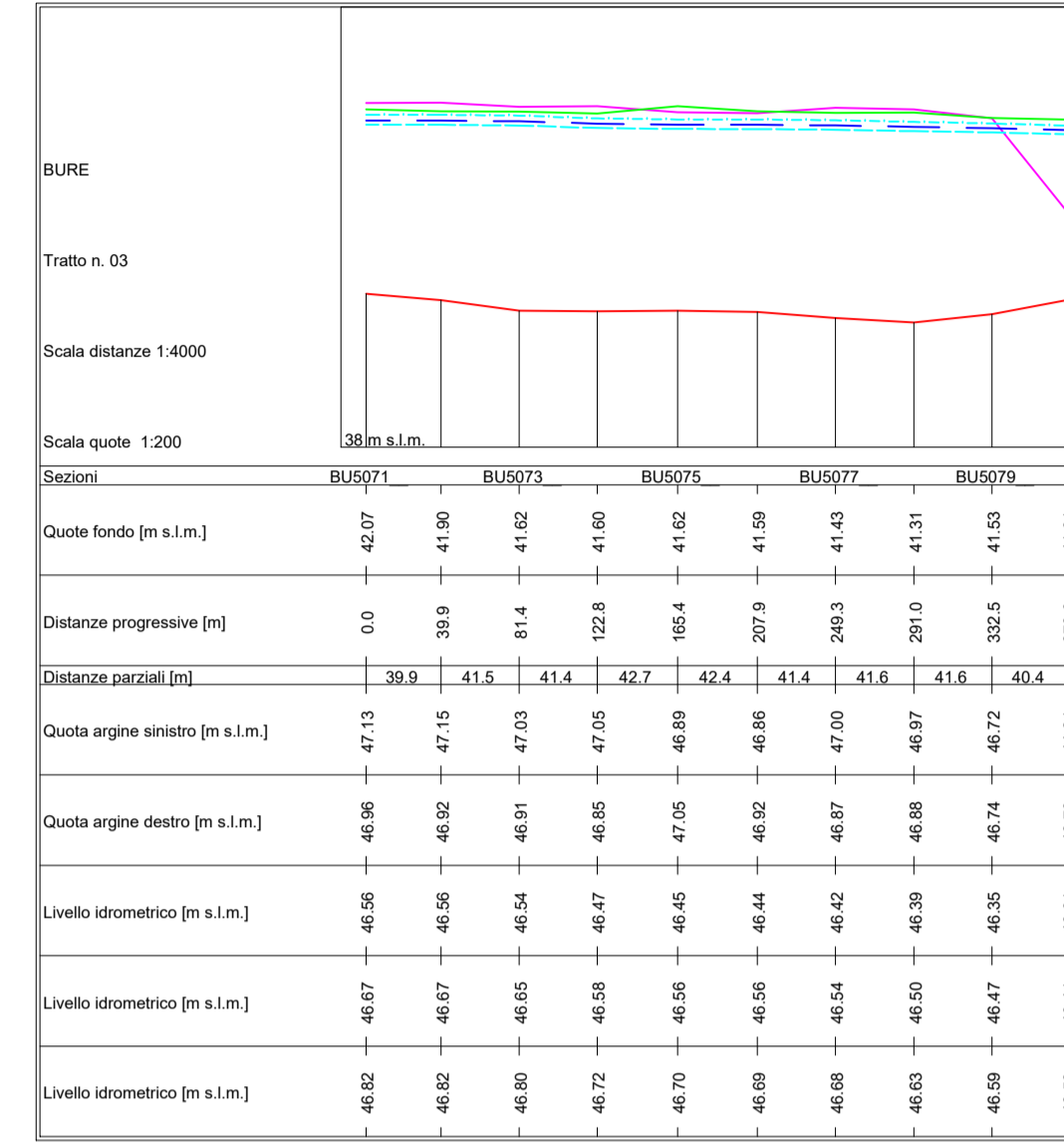
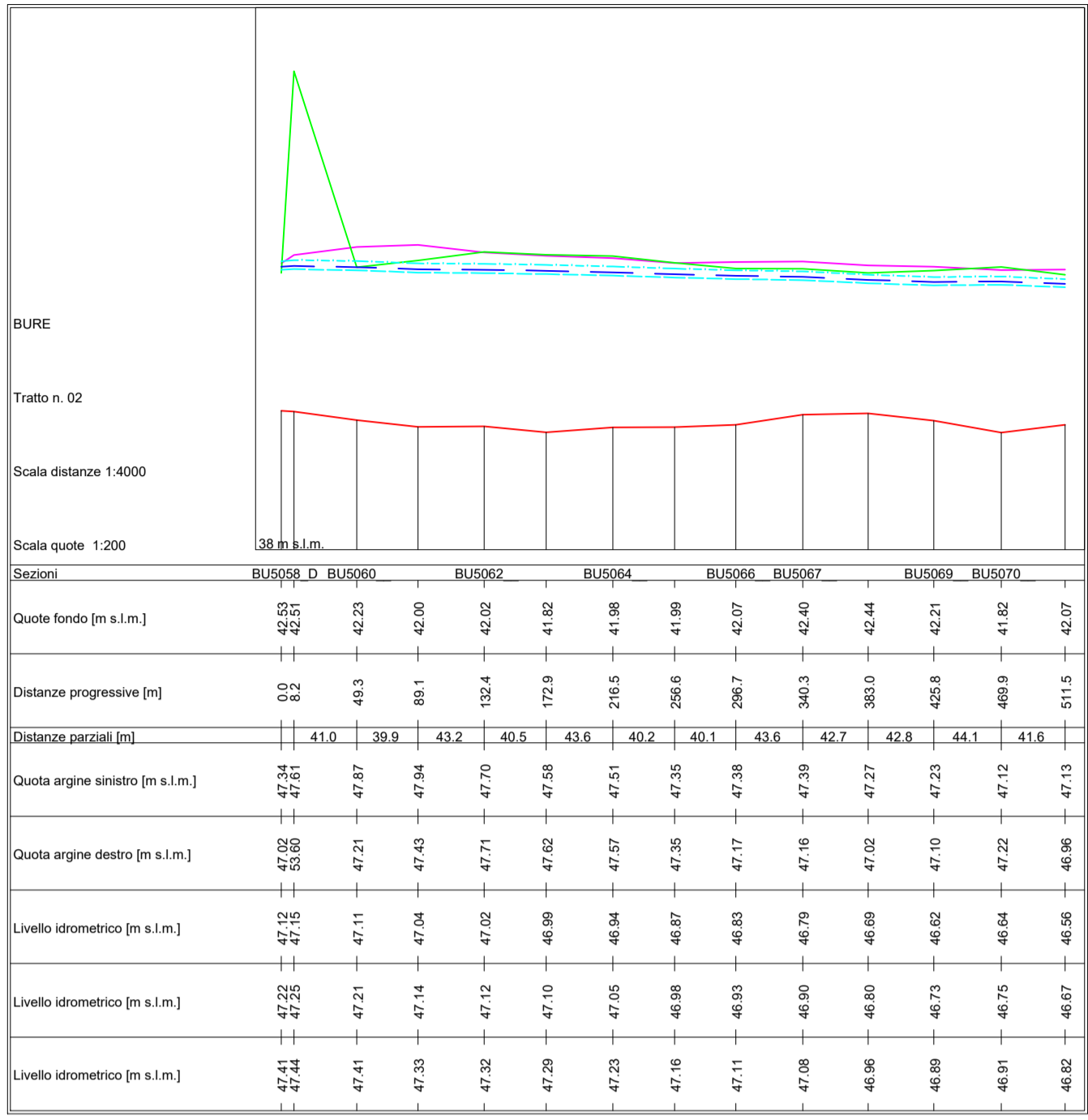




STUDIO IDROLOGICO E IDRAULICO
A SUPPORTO DEL PIANO OPERATIVO
DEL COMUNE DI MONTEMURLO

CODICE:			ELABORATO:		
T03C			Profilo longitudinale torrente Bure		
SCALA		VARIE			
 West Systems s.r.l. divisione PHYSIS - Ingegneria per l'ambiente Viale Donato Giannotti, 24 - 50126 - FI Tel. 055 461429 / 055 4684253 Fax. 055 0403245 Email: info@westsystems.com Pec: amministrazione@pec.westsystems.it	PROGETTISTA:	COLLABORATORI TECNICI:		COMMITTENTE:	
	Ing. David Settesoldi	Ing. Michele Catella Geol. Silvia Angelini	COMUNE DI MONTEMURLO Via Montalesi, 472 59013 - Montemurlo (PO)		
02					
01					
00	PRIMA EMISSIONE	29/10/2018	Ing. Michele Catella	Geol. Silvia Angelini	Ing. David Settesoldi
REV.	DESCRIZIONE	DATA	REDATTO	VERIFICATO	APPROVATO
REVISIONE				DATA	
00				29/10/2018	



LEGENDA

- Profilo longitudinale thalweg
- Profilo longitudinale argine sinistro
- Profilo longitudinale argine destro
- Profilo livello idrometrico Tr = 30 anni
- Profilo livello idrometrico Tr = 200 anni
- Profilo livello idrometrico Tr = 500 anni

