



# REGOLAMENTO URBANISTICO d' AREA

**Ufficio di Piano:**  
Coordinatore :  
Arch. Alessandro Grassi

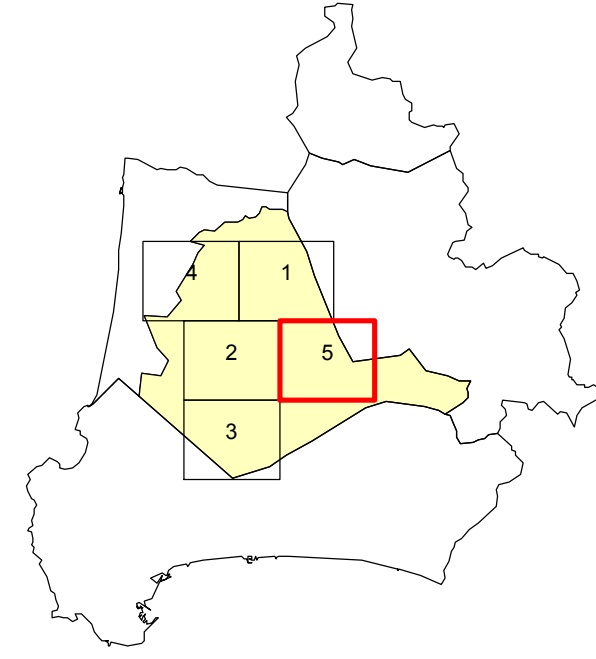
Arch. Camilla Gerina Feroni  
Geom. Antonio Ricciarelli  
Arch. Ivano Donati  
Arch. Laura Pincini  
Arch. Massimiliano Franci  
Arch. Annalisa Giorgetti  
Arch. Cristina Guentert  
Geom. Valerio Buonaccorsi

**Consulente scientifico:**  
Arch. Silvia Viviani

**Indagini geologiche e calcoli idraulici:**  
Geol. Roberto Sinatti  
Prof. Ing. Stefano Pagliaro

**Consulenti:**  
Ambiente Italia s.r.l.  
Ldp GIS s.r.l.  
Iages s.r.l.

**Garante della comunicazione:**  
Dott.ssa Laura Pasquinucci






Aprile 2010




Comune di Campiglia M.ma  
**Standard urbanistici esistenti e di previsione**

Tavola  
**C7.5**  
scala 1:5.000

**standard urbanistici**

-  Attezzature scolastiche, religiose, culturali e di interesse comune (lett. a e b del D.M. 1444/68)
-  Verde pubblico attrezzato - parchi urbani ( lett. c del D.M.1444/68)
-  Parcheggi pubblici ( lett. d del D.M. 1444/68)

 Standard di previsione

-  Aree di trasformazione e comparti di perequazione
-  Piani attuativi vigenti
-  Assetti planimetrici di previsione o in fase d'attuazione

 Sistema insediativo

 Confini comunali

