



Capraia e Limite

Catasto incendi boschivi

OGGETTO: L.R. N° 39/2000 e ss. mm. ed ii. - Catasto incendi boschivi Fascicolo territoriale n. 1 - 2012

Incendio ricadente nel comune di: CAPRAIA E LIMITE - Localita': **CASTRA**

Data inizio incendio: 21/08/2012 00:00		Data fine incendio:	
Grado di pericolosità della zona (secondo il piano regionale antincendio)		Vincoli o area protetta	
Superficie incendio [mq]	4.491,34	Superficie pascolo entro 50m	0,00
Causa presunta			

Specie	Altezza media [m]	Superficie [ha]
--------	-------------------	-----------------





Danno economico	Euro
TOTALE	0,00

Altitudine	Orografia	Esposizione	Vento	Pendenza	Precedenti incendi

Note



Fascicolo territoriale n. 1 - 2012 Inquadramento generale - Scala 1:10000

-  Area incendiata
-  Bosco incendiato
-  Pascolo percorso dal fuoco
-  Altro non vincolato

Fascicolo Territoriale n. 1 - 2012

Legge regione Toscana n°39 del 21 marzo 2000 e successive modificazione ed integrazioni, concernenti la gestione del catasto dei boschi percorsi dal fuoco e dei pascoli percorsi dal fuoco situati entro 50 metri da tali boschi

Scadenze divieti vigenti sull'area

- Divieto ex Art.76 Comma 4/a: scade il **21/08/2022**
- Divieto ex Art.76 Comma 4/b: scade il **21/08/2017**
- Divieto ex Art.76 Comma 5/a: scade il **21/08/2027**
- Divieto ex Art.76 Comma 5/b: scade il **21/08/2032**
- Divieto ex Art.76 Comma 6: scade il **21/08/2027**
- Divieto ex Art.76 Comma 7: scade il **21/08/2017**

Elenco particelle catastali interessate dai divieti





Comune	Sezione	Foglio	Particella	Qualita'	Area [mq]
CAPRAIA E LIMITE		12	87	SEMINATIVO	4,50
CAPRAIA E LIMITE		12	105	BOSCO ALTO	4.183,35
CAPRAIA E LIMITE		12	106	ULIVETO	303,49

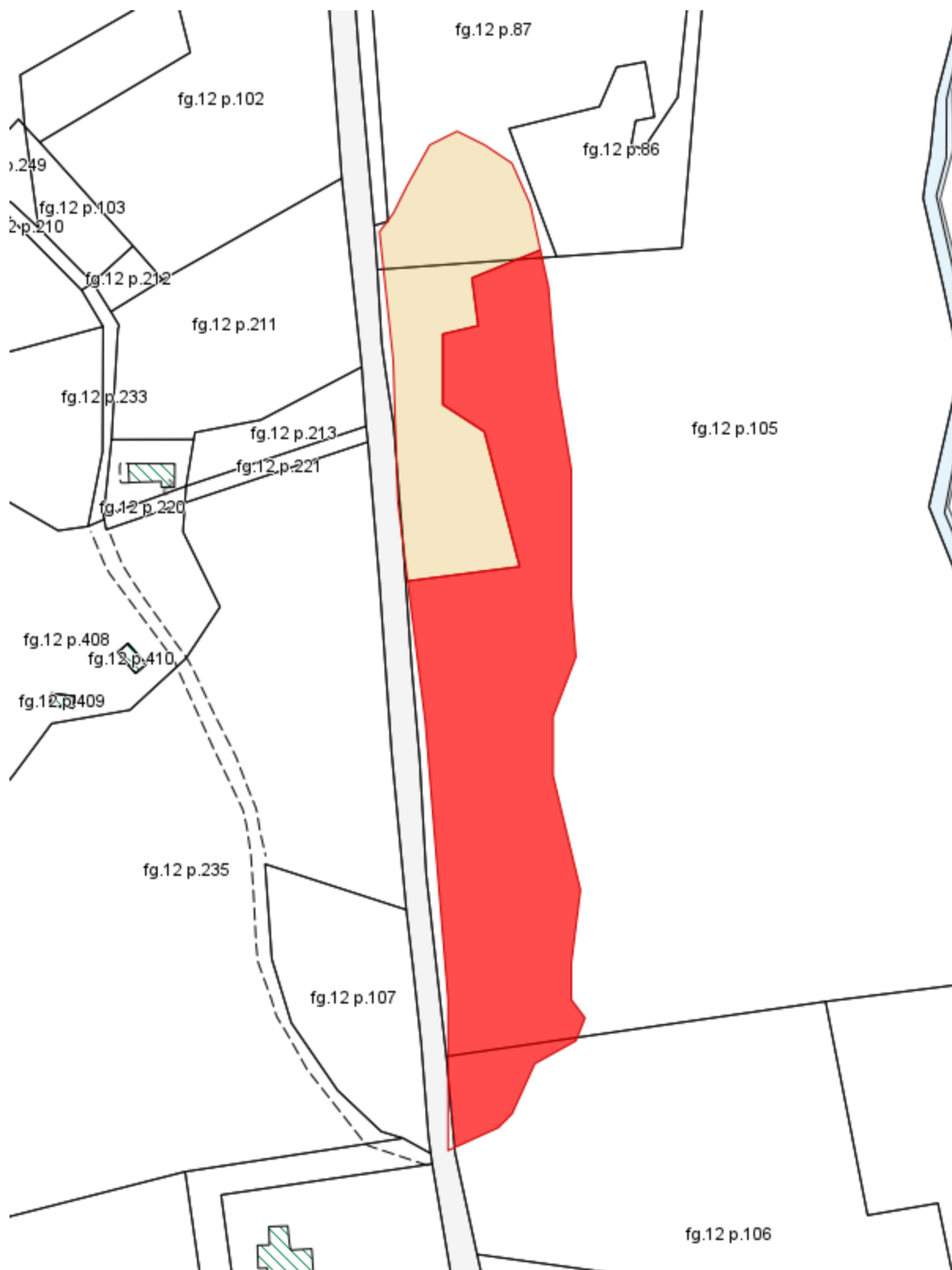
Elenco proprietari Fascicolo Territoriale n. 1 - 2012

Denominazione	C.F./P.I.	Indirizzo
GIGANTE CARLO	GGNCRL63E21A339S	
MAINARDI MARIA ELISABETTA	MNRMLS65E62D612H	
ARZANI SANDRA	RZNSDR62P45D612A	



Fascicolo territoriale n. 1 - 2012 Inquadramento su CTR - Scala 1:2000

-  Area incendiata
-  Bosco incendiato
-  Pascolo percorso dal fuoco
-  Altro non vincolato



Fascicolo territoriale n. 1 - 2012 Inquadramento su Catasto - Scala 1:2000

- Area incendiata
- Bosco incendiato
- Pascolto percorso dal fuoco
- Altro non vincolato