



## Capraia e Limite

### Catasto incendi boschivi

#### OGGETTO: L.R. N° 39/2000 e ss. mm. ed ii. - Catasto incendi boschivi Fascicolo territoriale n. 2 - 2016

Incendio ricadente nel comune di: CAPRAIA E LIMITE - Localita': **LE ROCCHE**

Data inizio incendio: <b>22/07/2016 00:00</b>		Data fine incendio:	
Grado di pericolosità della zona (secondo il piano regionale antincendio)		Vincoli o area protetta	
Superficie incendio [mq]	<b>547,25</b>	Superficie pascolo entro 50m	<b>0,00</b>
Causa presunta			

Specie	Altezza media [m]	Superficie [ha]
--------	-------------------	-----------------

Danno economico	Euro
<b>TOTALE</b>	0,00





Altitudine	Orografia	Esposizione	Vento	Pendenza	Precedenti incendi

Note

---



Fascicolo territoriale n. 2 - 2016 Inquadramento generale - Scala 1:10000

-  Area incendiata
-  Bosco incendiato
-  Pascolo percorso dal fuoco
-  Altro non vincolato

## Fascicolo Territoriale n. 2 - 2016

Legge regione Toscana n°39 del 21 marzo 2000 e successive modificazione ed integrazioni, concernenti la gestione del catasto dei boschi percorsi dal fuoco e dei pascoli percorsi dal fuoco situati entro 50 metri da tali boschi

### Scadenze divieti vigenti sull'area

- Divieto ex Art.76 Comma 4/a: scade il **22/07/2026**
- Divieto ex Art.76 Comma 4/b: scade il **22/07/2021**
- Divieto ex Art.76 Comma 5/a: scade il **22/07/2031**
- Divieto ex Art.76 Comma 5/b: scade il **22/07/2036**
- Divieto ex Art.76 Comma 6: scade il **22/07/2031**
- Divieto ex Art.76 Comma 7: scade il **22/07/2021**

### Elenco particelle catastali interessate dai divieti





Comune	Sezione	Foglio	Particella	Qualita'	Area [mq]
CAPRAIA E LIMITE		26	77	MODELLO 26	547,25

### Elenco proprietari Fascicolo Territoriale n. 2 - 2016

Denominazione	C.F./P.I.	Indirizzo
GIANNOTTI PIER GIOVANNI	GNNPGV33P02B684U	



Fascicolo territoriale n. 2 - 2016 Inquadramento su CTR - Scala 1:2000

-  Area incendiata
-  Bosco incendiato
-  Pascolo percorso dal fuoco
-  Altro non vincolato



Fascicolo territoriale n. 2 - 2016 Inquadramento su Catasto - Scala 1:2000

- Area incendiata
- Bosco incendiato
- Pascolto percorso dal fuoco
- Altro non vincolato