



Comune di Greve

Catasto incendi boschivi

**OGGETTO: L.R. N° 39/2000 e ss. mm. ed ii. - Catasto incendi boschivi
Fascicolo territoriale n. 6 - 2012**

Incendio ricadente nel comune di: GREVE IN CHIANTI - Localita': **SEZZATE**

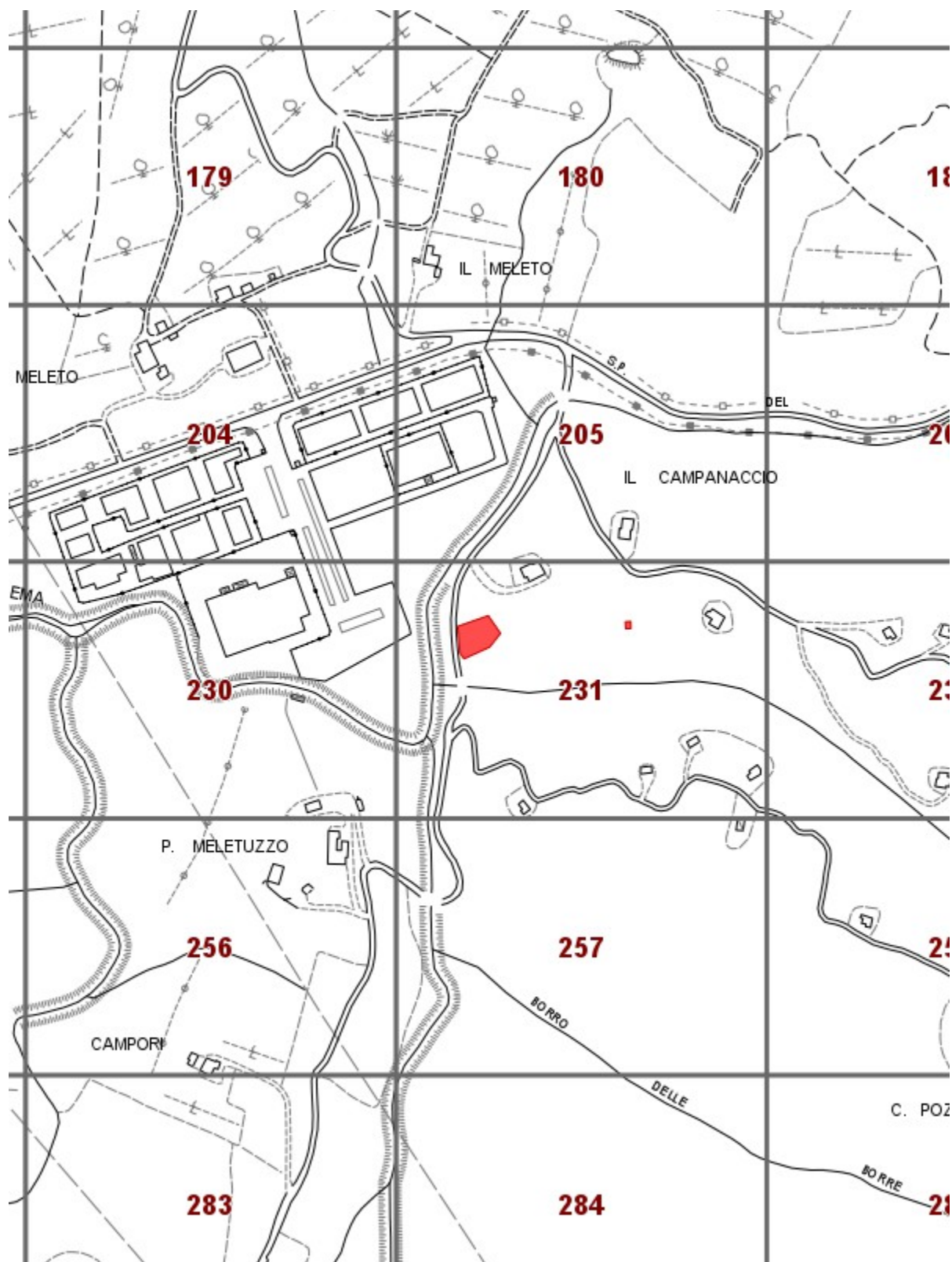
Data inizio incendio: 30/07/2012 00:00		Data fine incendio:	
Grado di pericolosità della zona (secondo il piano regionale antincendio)		Vincoli o area protetta	
Superficie incendio [mq]	1.362,10	Superficie pascolo entro 50m	0,00
Causa presunta			

Specie	Altezza media [m]	Superficie [ha]
--------	-------------------	-----------------

Danno economico	Euro
TOTALE	0,00

Altitudine	Orografia	Esposizione	Vento	Pendenza	Precedenti incendi

Note



- Area incendiata
- Bosco incendiato
- Pascolo percorso dal fuoco
- Altro non vincolato

Fascicolo Territoriale n. 6 - 2012

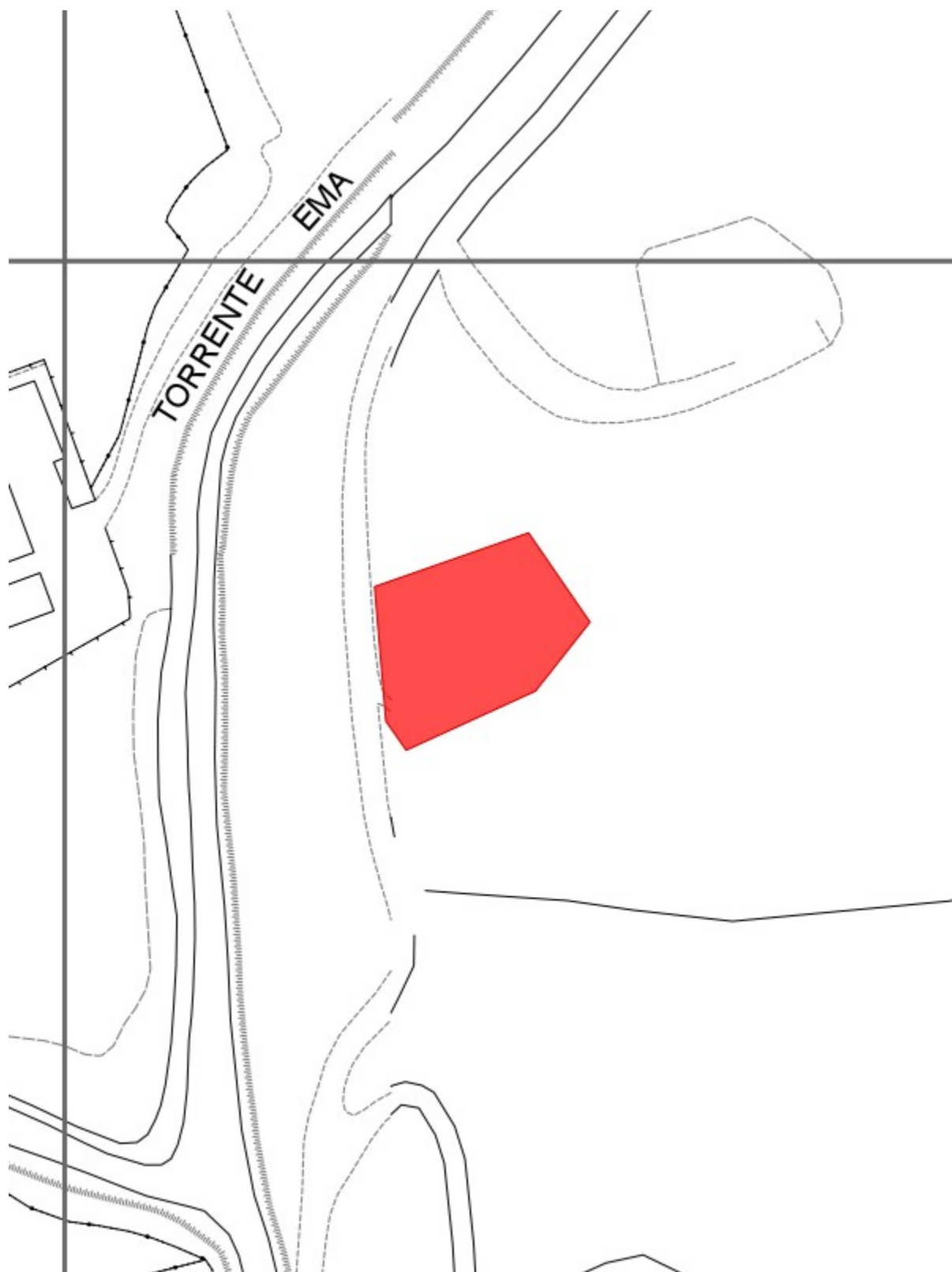
Legge regione Toscana n°39 del 21 marzo 2000 e successive modificazione ed integrazioni, concernenti la gestione del catasto dei boschi percorsi dal fuoco e dei pascoli percorsi dal fuoco situati entro 50 metri da tali boschi

Scadenze divieti vigenti sull'area





- Divieto ex Art.76 Comma 4/a: scade il **30/07/2022**
- Divieto ex Art.76 Comma 4/b: scade il **30/07/2017**
- Divieto ex Art.76 Comma 5/a: scade il **30/07/2027**
- Divieto ex Art.76 Comma 5/b: scade il **30/07/2032**
- Divieto ex Art.76 Comma 6: scade il **30/07/2027**
- Divieto ex Art.76 Comma 7: scade il **30/07/2017**

Elenco particelle catastali interessate dai divieti

Comune	Sezione	Foglio	Particella	Qualita' assegnata	Area incendiata [mq]
GREVE IN CHIANTI		30	78	BOSCO CEDUO	1.362,10



Fascicolo territoriale n. 6 - 2012 Inquadramento su CTR - Scala 1:2000

-  Area incendiata
-  Bosco incendiato
-  Pascolo percorso dal fuoco
-  Altro non vincolato



Fascicolo territoriale n. 6 - 2012 Inquadramento su Catasto - Scala 1:2000

- Area incendiata
- Bosco incendiato
- Pascolto percorso dal fuoco
- Altro non vincolato