



Comune di Greve

Catasto incendi boschivi

**OGGETTO: L.R. N° 39/2000 e ss. mm. ed ii. - Catasto incendi boschivi
Fascicolo territoriale n. 1 - 2005**

Incendio ricadente nel comune di: GREVE IN CHIANTI - Localita': **FORTE AL GALLO**

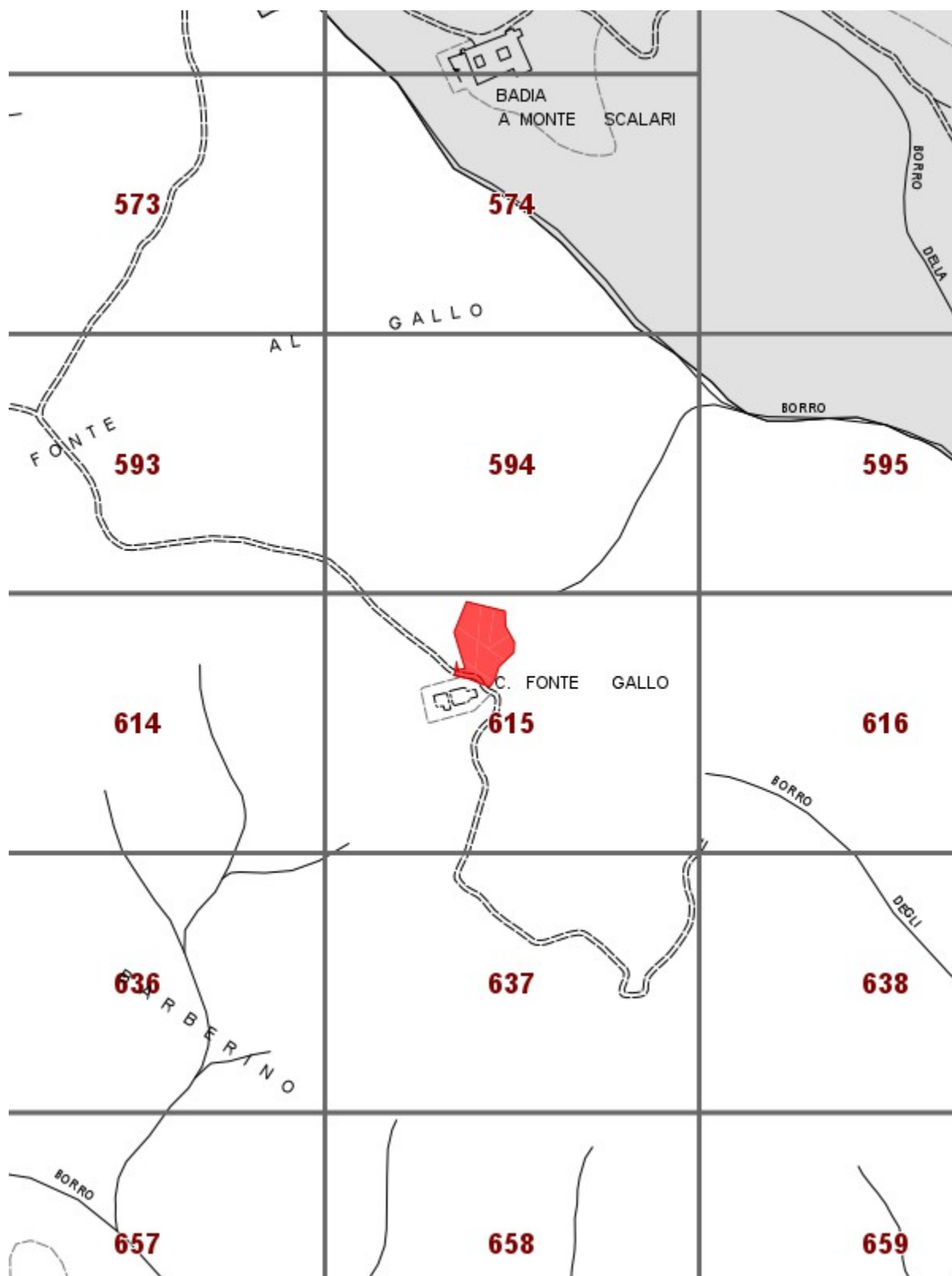
Data inizio incendio: 29/06/2005 00:00		Data fine incendio:	
Grado di pericolosità della zona (secondo il piano regionale antincendio)		Vincoli o area protetta	
Superficie incendio [mq]	4.036,36	Superficie pascolo entro 50m	0,00
Causa presunta			

Specie **Altezza media [m]** **Superficie [ha]**

Danno economico **Euro**
TOTALE **0,00**

Altitudine	Orografia	Esposizione	Vento	Pendenza	Precedenti incendi

Note



Fascicolo Territoriale n. 1 - 2005

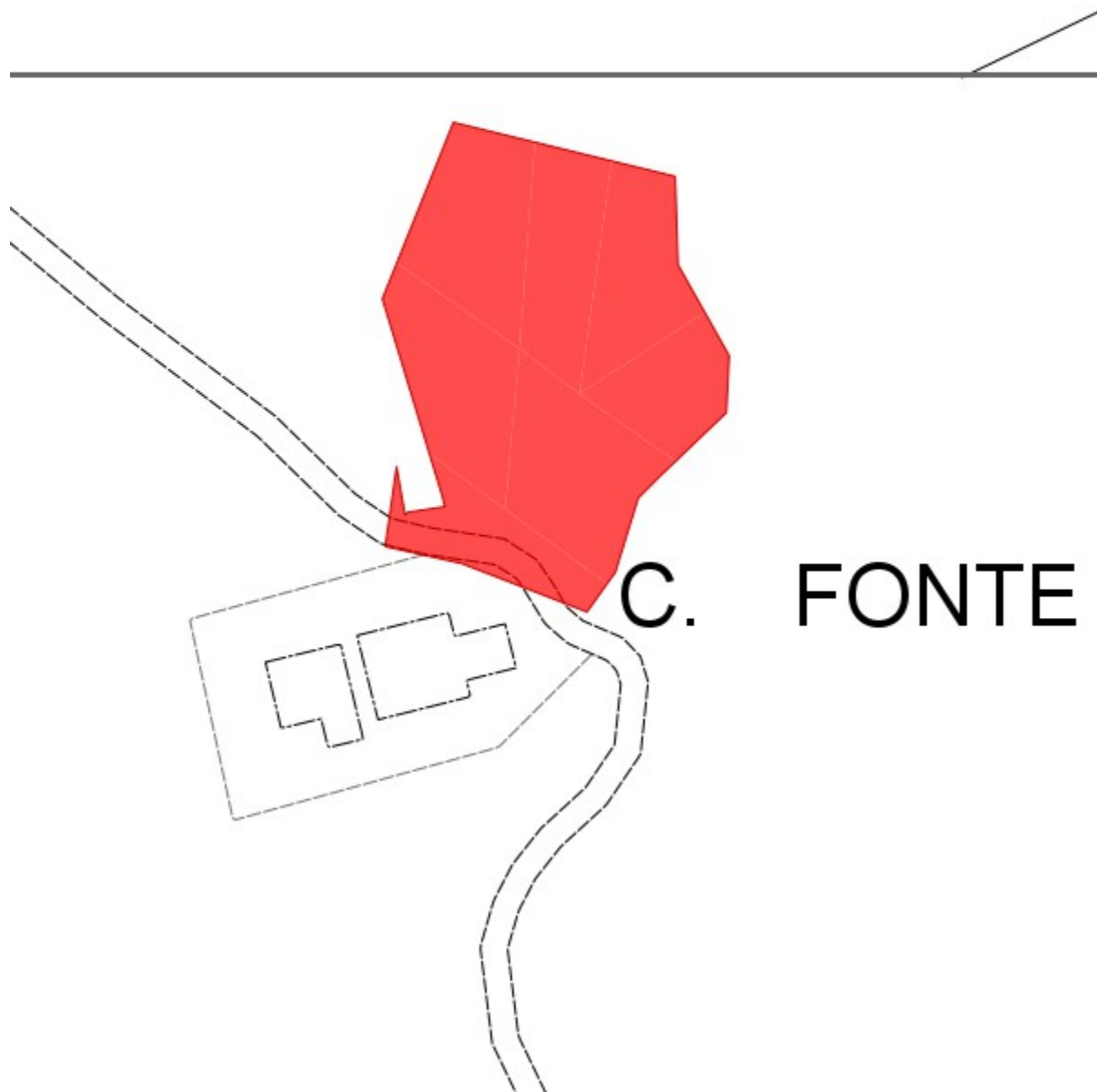
Legge regione Toscana n°39 del 21 marzo 2000 e successive modificazione ed integrazioni, concernenti la gestione del catasto dei boschi percorsi dal fuoco e dei pascoli percorsi dal fuoco situati entro 50 metri da tali boschi

Scadenze divieti vigenti sull'area

- Divieto ex Art.76 Comma 4/a: scade il **29/06/2015**
- Divieto ex Art.76 Comma 4/b: scade il **29/06/2010**
- Divieto ex Art.76 Comma 5/a: scade il **29/06/2020**
- Divieto ex Art.76 Comma 5/b: scade il **29/06/2025**
- Divieto ex Art.76 Comma 6: scade il **29/06/2020**
- Divieto ex Art.76 Comma 7: scade il **29/06/2010**





Elenco particelle catastali interessate dai divieti

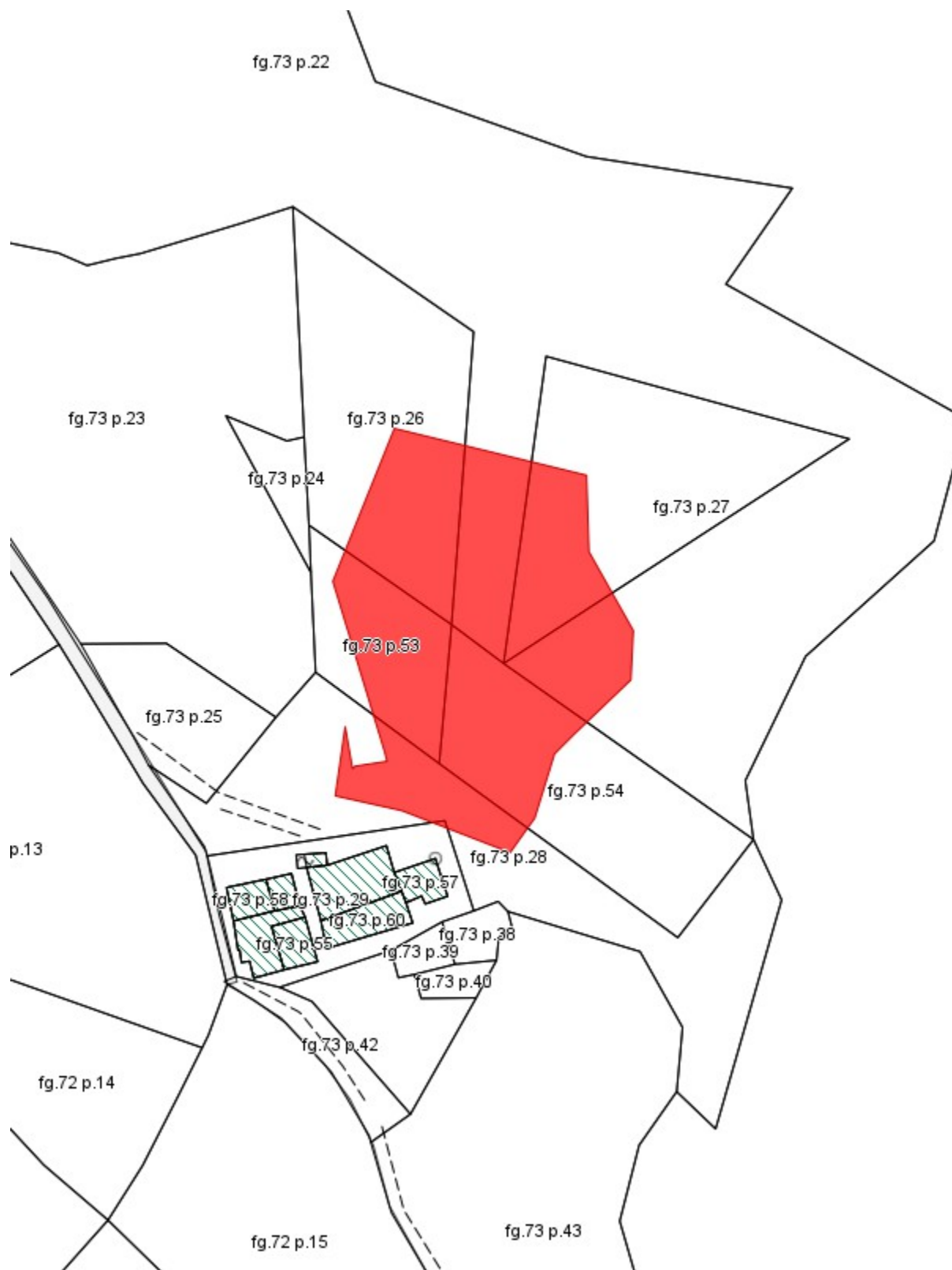
Comune	Sezione	Foglio	Particella	Qualita' assegnata	Area incendiata [mq]
GREVE IN CHIANTI		73	22	PASCOLO ARB	960,83
GREVE IN CHIANTI		73	26	BOSCO CEDUO	679,99
GREVE IN CHIANTI		73	27	PASCOLO	562,06
GREVE IN CHIANTI		73	28	PASCOLO	452,19
GREVE IN CHIANTI		73	29	CORTE	2,21
GREVE IN CHIANTI		73	53	BOSCO CEDUO	647,12
GREVE IN CHIANTI		73	54	SEMINATIVO	731,95



C. FONTE

Fascicolo territoriale n. 1 - 2005 Inquadramento su CTR - Scala 1:2000

-  Area incendiata
-  Bosco incendiato
-  Pascolo percorso dal fuoco
-  Altro non vincolato



Fascicolo territoriale n. 1 - 2005 Inquadramento su Catasto - Scala 1:2000

- Area incendiata
- Bosco incendiato
- Pascolto percorso dal fuoco
- Altro non vincolato