



## Comune di Greve

### Catasto incendi boschivi

**OGGETTO: L.R. N° 39/2000 e ss. mm. ed ii. - Catasto incendi boschivi  
Fascicolo territoriale n. 8 - 2017**

Incendio ricadente nel comune di: GREVE IN CHIANTI - Localita': **DUDDA**

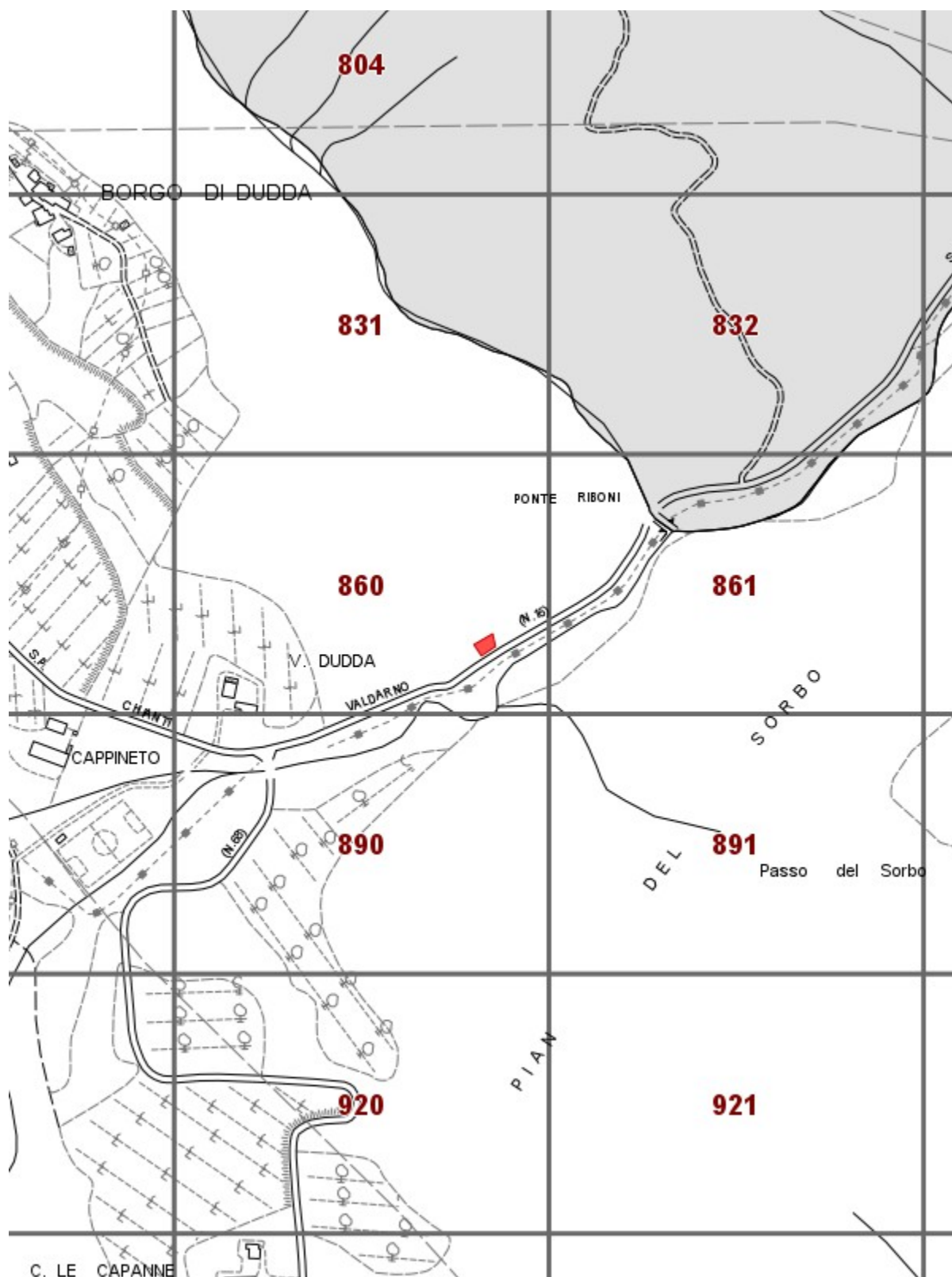
Data inizio incendio: <b>05/09/2017 00:00</b>		Data fine incendio:	
Grado di pericolosità della zona (secondo il piano regionale antincendio)		Vincoli o area protetta	
Superficie incendio [mq]	<b>277,29</b>	Superficie pascolo entro 50m	<b>0,00</b>
Causa presunta			

Specie	Altezza media [m]	Superficie [ha]
--------	-------------------	-----------------

Danno economico	Euro
<b>TOTALE</b>	<b>0,00</b>

Altitudine	Orografia	Esposizione	Vento	Pendenza	Precedenti incendi

Note



Fascicolo territoriale n. 8 - 2017 Inquadramento generale - Scala 1:10000

- Area incendiata
- Bosco incendiato
- Pascolo percorso dal fuoco
- Altro non vincolato

### Fascicolo Territoriale n. 8 - 2017

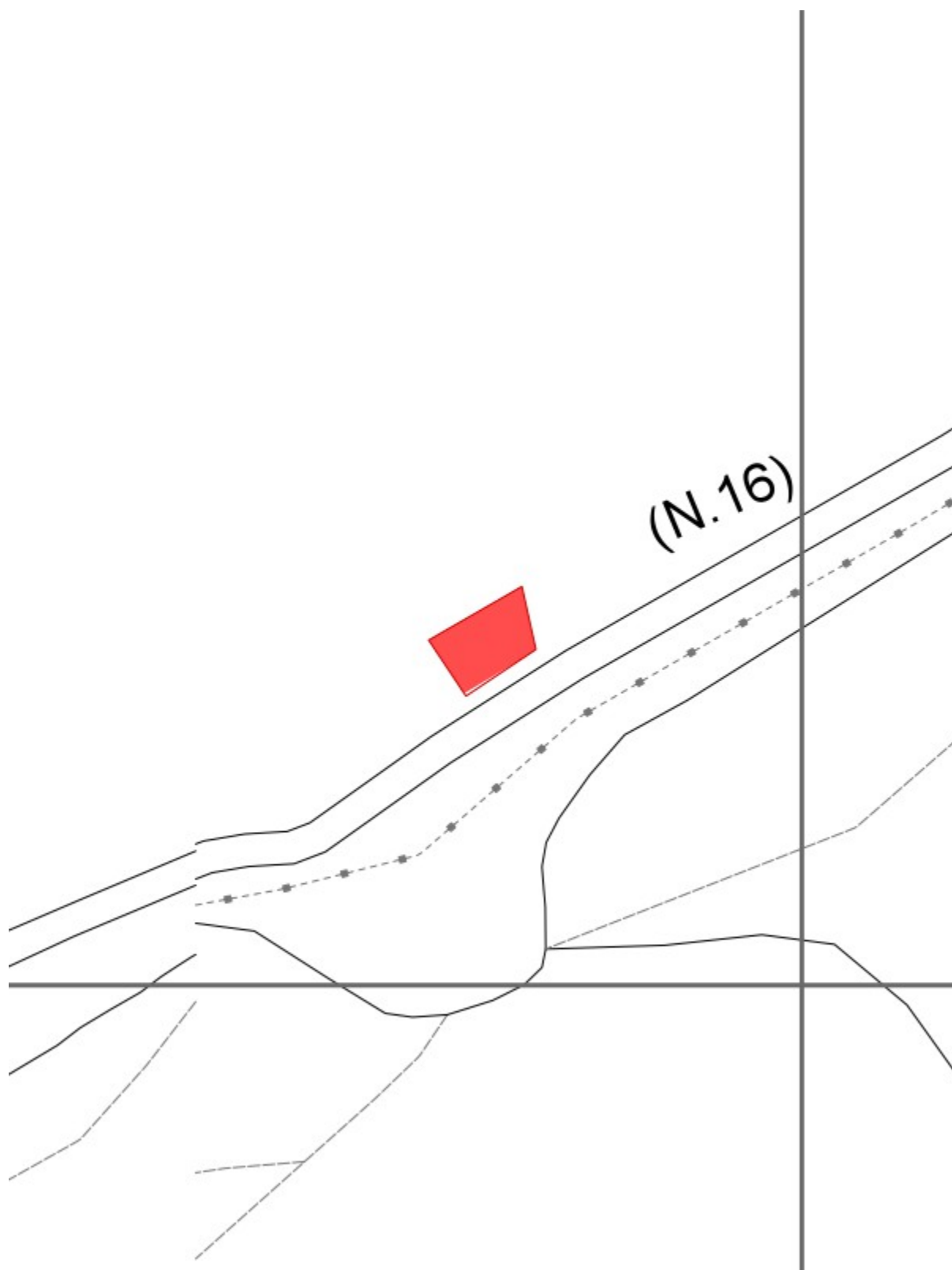
Legge regione Toscana n°39 del 21 marzo 2000 e successive modificazione ed integrazioni, concernenti la gestione del catasto dei boschi percorsi dal fuoco e dei pascoli percorsi dal fuoco situati entro 50 metri da tali boschi

#### Scadenze divieti vigenti sull'area

- Divieto ex Art.76 Comma 4/a: scade il **05/09/2027**
- Divieto ex Art.76 Comma 4/b: scade il **05/09/2022**
- Divieto ex Art.76 Comma 5/a: scade il **05/09/2032**
- Divieto ex Art.76 Comma 5/b: scade il **05/09/2037**
- Divieto ex Art.76 Comma 6: scade il **05/09/2032**
- Divieto ex Art.76 Comma 7: scade il **05/09/2022**

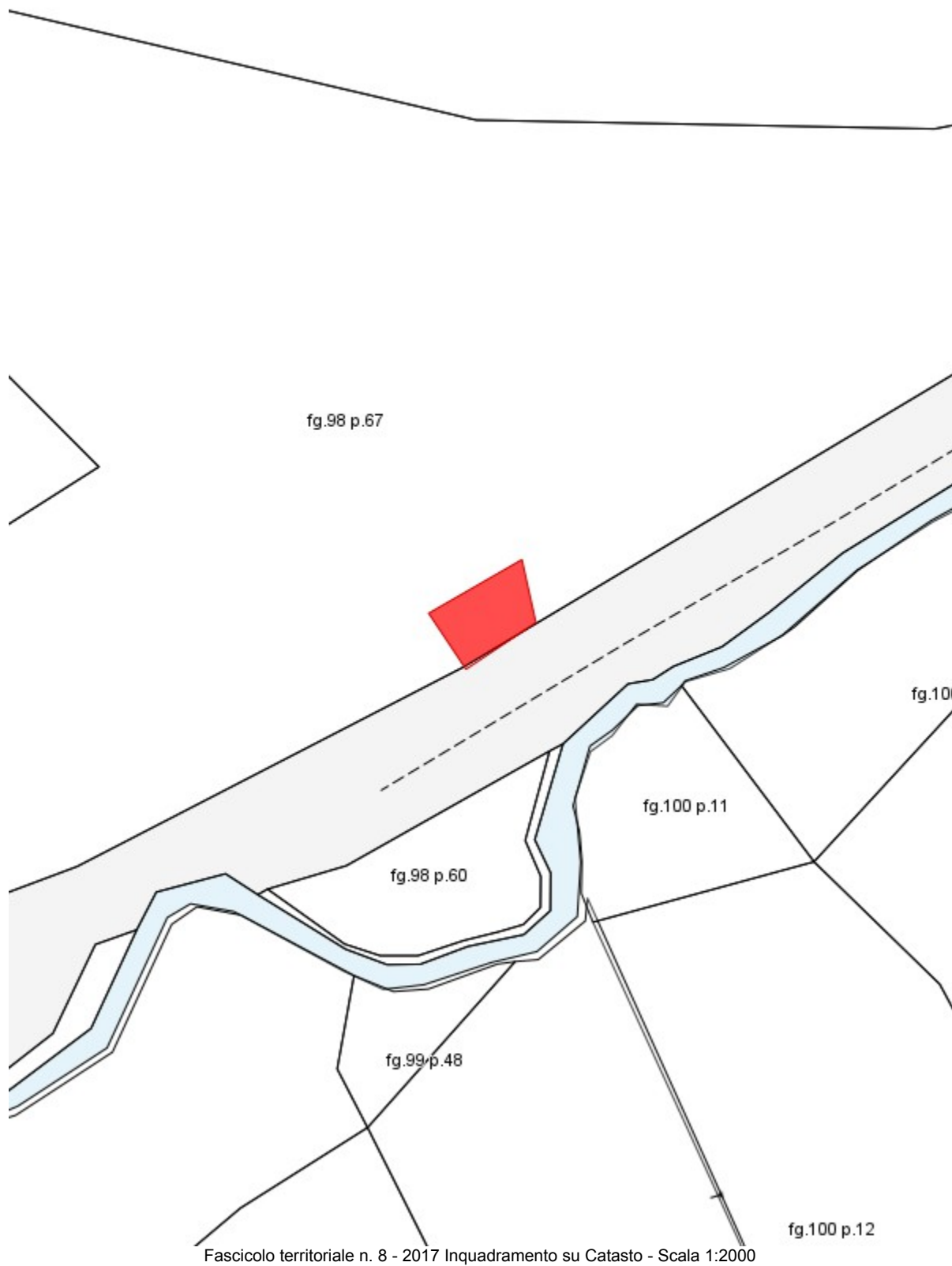
#### Elenco particelle catastali interessate dai divieti

Comune	Sezione	Foglio	Particella	Qualita' assegnata	Area incendiata [mq]
GREVE IN CHIANTI		98	67	BOSCO MISTO	277,29



Fascicolo territoriale n. 8 - 2017 Inquadramento su CTR - Scala 1:2000

- Area incendiata
- Bosco incendiato
- Pascolto percorso dal fuoco
- Altro non vincolato



- Area incendiata
- Bosco incendiato
- Pascolo percorso dal fuoco
- Altro non vincolato