



Comune di Greve

Catasto incendi boschivi

**OGGETTO: L.R. N° 39/2000 e ss. mm. ed ii. - Catasto incendi boschivi
Fascicolo territoriale n. 3 - 2018**

Incendio ricadente nel comune di: GREVE IN CHIANTI - Localita': **IL FERRONE**

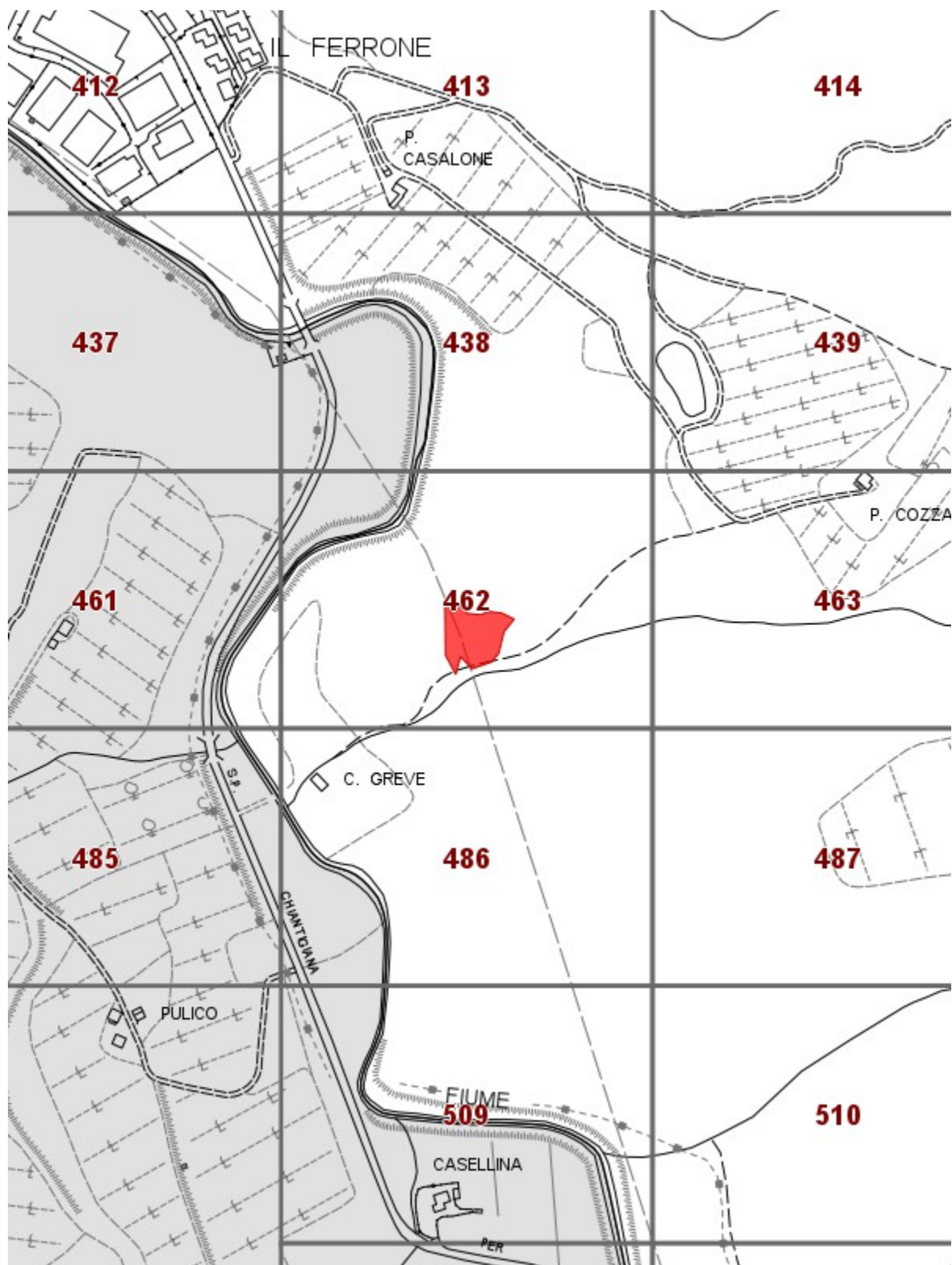
Data inizio incendio: 06/08/2018 00:00		Data fine incendio:	
Grado di pericolosità della zona (secondo il piano regionale antincendio)		Vincoli o area protetta	
Superficie incendio [mq]	3.592,77	Superficie pascolo entro 50m	0,00
Causa presunta			

Specie	Altezza media [m]	Superficie [ha]
--------	-------------------	-----------------

Danno economico	Euro
TOTALE	0,00

Altitudine	Orografia	Esposizione	Vento	Pendenza	Precedenti incendi

Note



Fascicolo territoriale n. 3 - 2018 Inquadramento generale - Scala 1:10000

- Area incendiata
- Bosco incendiato
- Pascolo percorso dal fuoco
- Altro non vincolato

Fascicolo Territoriale n. 3 - 2018

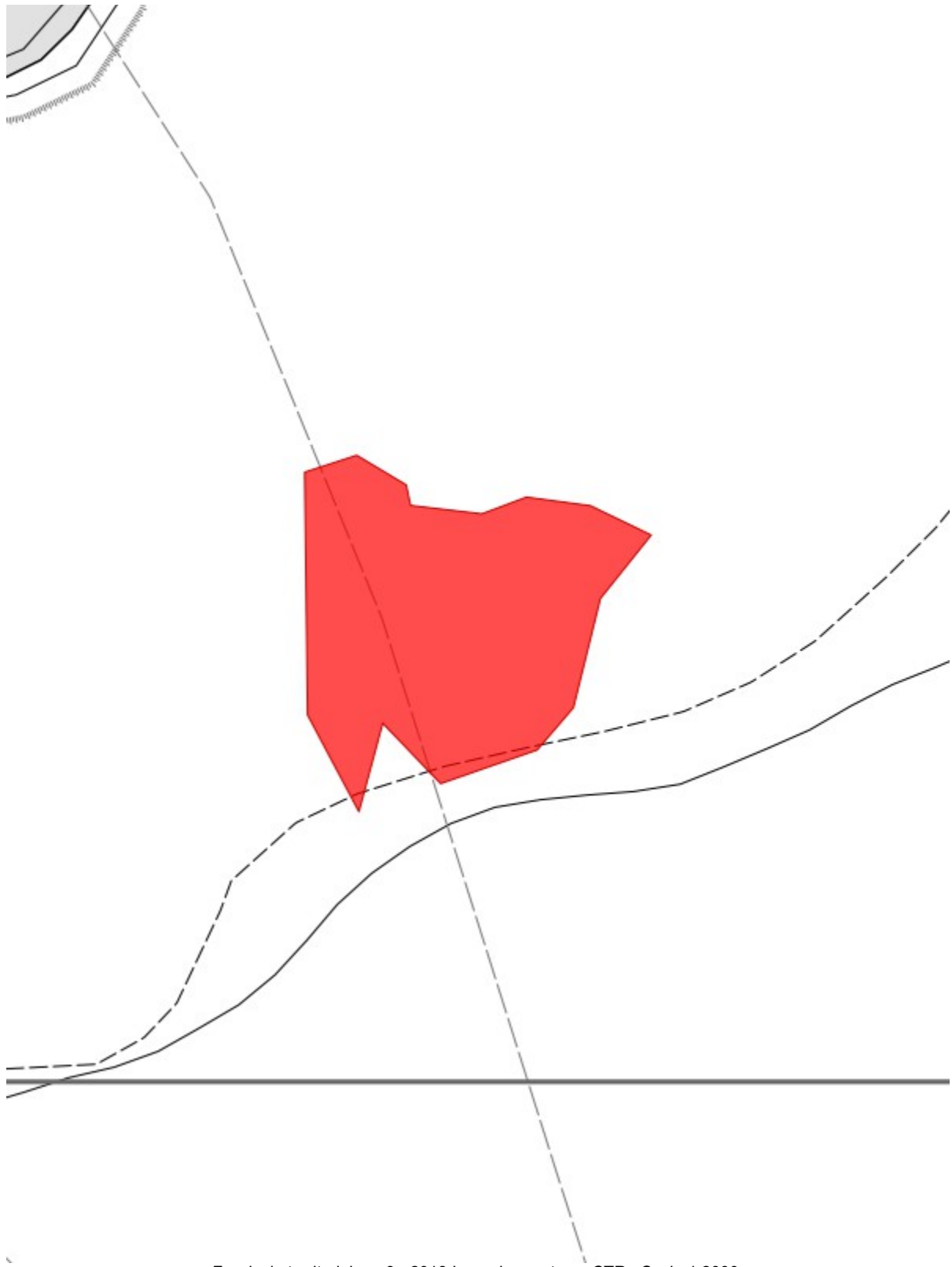
Legge regione Toscana n°39 del 21 marzo 2000 e successive modificazione ed integrazioni, concernenti la gestione del catasto dei boschi percorsi dal fuoco e dei pascoli percorsi dal fuoco situati entro 50 metri da tali boschi

Scadenze divieti vigenti sull'area

- Divieto ex Art.76 Comma 4/a: scade il **06/08/2028**
- Divieto ex Art.76 Comma 4/b: scade il **06/08/2023**
- Divieto ex Art.76 Comma 5/a: scade il **06/08/2033**
- Divieto ex Art.76 Comma 5/b: scade il **06/08/2038**
- Divieto ex Art.76 Comma 6: scade il **06/08/2033**
- Divieto ex Art.76 Comma 7: scade il **06/08/2023**

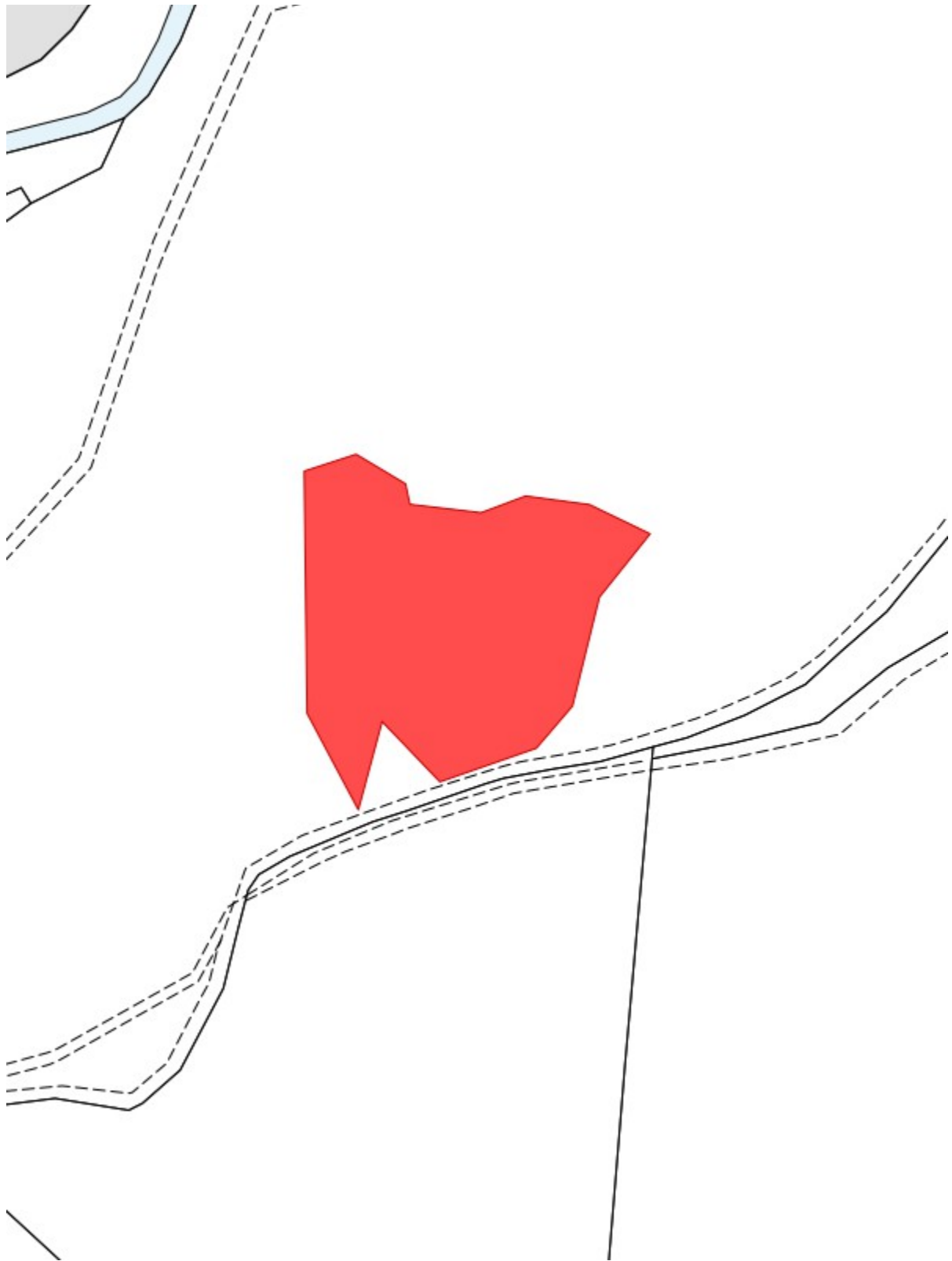
Elenco particelle catastali interessate dai divieti

Comune	Sezione	Foglio	Particella	Qualita' assegnata	Area incendiata [mq]
GREVE IN CHIANTI		36	34	BOSCO MISTO	3.592,77



Fascicolo territoriale n. 3 - 2018 Inquadramento su CTR - Scala 1:2000

- Area incendiata
- Bosco incendiato
- Pascolo percorso dal fuoco
- Altro non vincolato



Fascicolo territoriale n. 3 - 2018 Inquadramento su Catasto - Scala 1:2000

- Area incendiata
- Bosco incendiato
- Pascolto percorso dal fuoco
- Altro non vincolato