

REGOLAMENTO URBANISTICO 2002

SINDACO DEL COMUNE E
 ASSESSORE ALL'URBANISTICA: Luca Regi

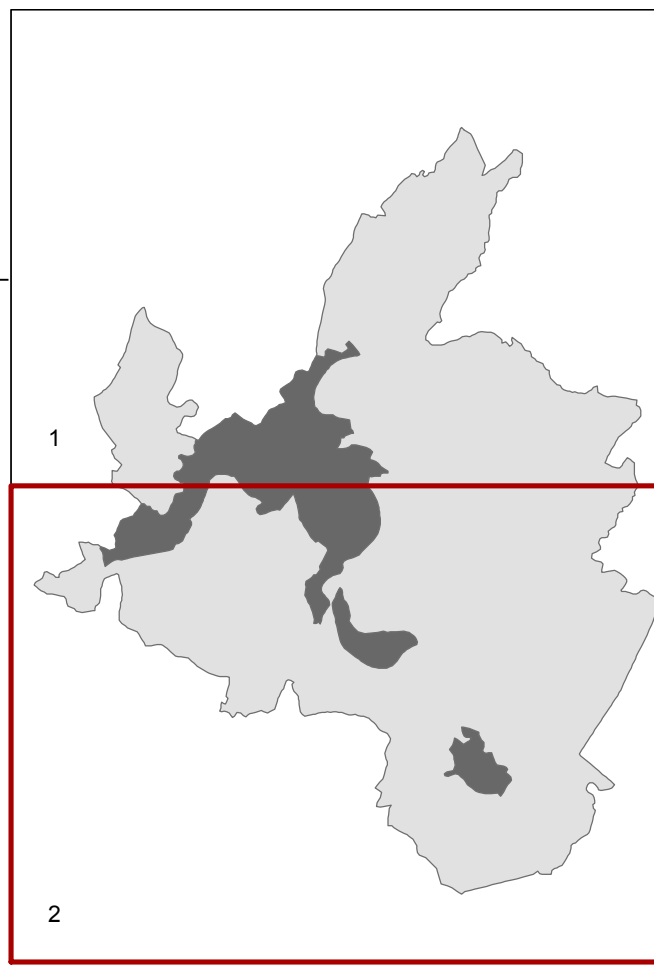
PROGETTO: Etra Ossimane
 Marco Visato











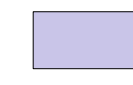




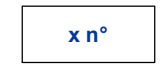

















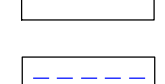



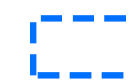

**VARIANTE ANTICIPATRICE AL PIANO
 OPERATIVO (L.R. 65/14 artt. 19 e 222)**

SINDACO: David Bossagli

Responsabile del procedimento:
 Collaboratori: Fabio Galli
 Paolo Tottori
 Carla Birni
 Roberto Gori

Progettista:
 Collaboratori: Studio architetti associati
 Mauro Campa e Piero Lazzaroni
 Mauro Campa
 Chiara Campa
 Giovanni Clusti



- | | |
|--|---|
|  zone B1 di completamento art. 28 |  perimetro urbano art. 26 |
|  zone B2 di ristrutturazione art. 29 |  servizi sovracomunali art. 10 |
|  zone B3 area per servizi, attrezzature ed edifici residenziali sociali art. 26 |  giardiniere pubblico art. 14 |
|  zone C1 di espansione art. 30 |  parchi pubblici art. 14 |
|  Zone D con scheda specifica cave art. 30 |  parcheggi pubblici art. 16 |
|  Zone D con scheda specifica: colt. e dist. colt. ricomposti (C) art. 19 |  edifici e aree pubblici art. 16 |
|  Zone ind. D0, D1, D2, D3, D4, D5, D6 art. 31-38 |  servizi pubblici art. 17 |
|  Zone ind. D8 - art. 31 e scheda norma specifica Zone ind. D1e - art. 33 e scheda norma specifica |  servizi pubblici art. 17 |
|  Limite di edificabilità |  Associazioni sociali e di volontariato art. 39 |
|  Zone D7 per aree ed attrezzature turistiche art. 39 |  linee elettriche art. 17 |
|  Zone E con scheda specifica |  pista ciclabile |
|  Zone E |  tracciati storici art. 13 |
|  Zone agricole - aree con forte pendenza o crinali art. 53 |  edifici di rilevante valore art. 27 |
|  Zone agricole - aree boscate art. 54 |  fucinate vincolate art. 27 |
|  Zone agricole - ambito reperimento aree protette art. 50 |  centri storici art. 23 |
|  Zone F linee ferroviarie, stazioni art. 11 |  identificativo di riferimento per le Schede art. 12 |
|  Zone F Viabilità principale, corridoi infrastrutturali art. 12. Opere di difesa idraulica art. 22bis |  Viabilità di progetto |
|  vincoli omertali art. 21 | |
|  aree fluviali di protezione idraulica, ambito A1 | |
|  aree rischio frana e rischio idraulico art. 22 | |
|  casse di espansione art. 22 | |
|  aree protezione pozzi e sorgenti art. 22 | |

 confine comunale

