

Circondario della Val di Cornia
Provincia di Livorno



Campiglia M.ma Piombino Suvereto

**REGOLAMENTO
URBANISTICO
d' AREA**

Ufficio di Piano:
Coordinatore :
Arch. Alessandro Grassi

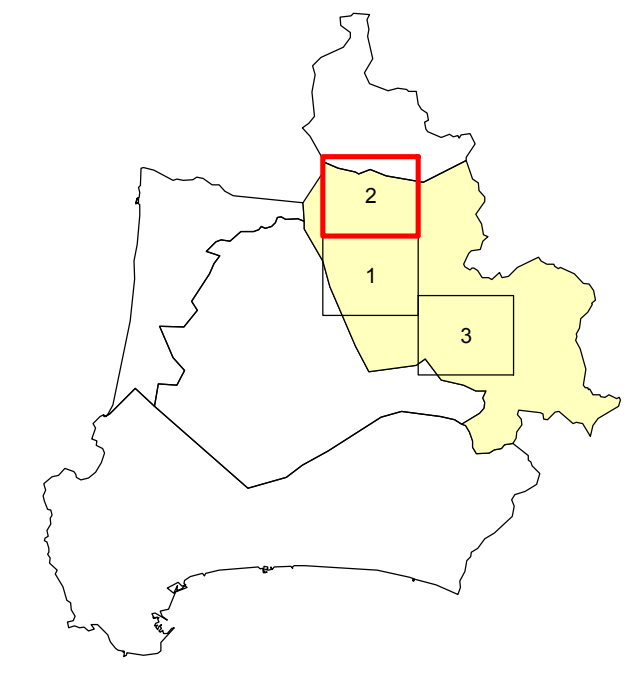
Arch. Camilla Cerrina Feroni
Geom. Antonio Micalizzi
Arch. Paolo Danti
Arch. Laura Pescini
Arch. Massimiliano Franci
Arch. Annalisa Giorgetti
Arch. Cristina Guerrieri
Geom. Valerio Buonaccorsi

Consulente scientifico:
Arch. Silvia Viviani

**Indagini geologiche
e calcoli idraulici:**
Geol. Alberto Fratini
Geol. Roberto Sinatti
Prof. Ing. Stefano Pagliara

Consulenti:
Ambiente Italia s.r.l.
Ldp GIS s.r.l.
Tages s.r.l.










Garante della comunicazione:
Dott.ssa Laura Pasquinucci



Aprile 2010

Comune di Suvereto
**Standard urbanistici esistenti
e di previsione**

Tavola
S7.2
scala 1:5.000

- standard urbanistici**
-  Attrezzature scolastiche, religiose, culturali e di interesse comune (lett. a e b del D.M. 1444/68)
 -  Verde pubblico attrezzato - parchi urbani (lett. c del D.M. 1444/68)
 -  Parcheggi pubblici (lett. d del D.M. 1444/68)
 -  Standard di previsione
 -  Aree di trasformazione e comparti di perequazione
 -  Piani attuativi vigenti
 -  Assetti planimetrici di previsione o in fase d'attuazione
 -  Sistema insediativo
 -  Confini comunali

