



Regione Toscana



Attuazione dell'articolo 11 della legge 24 giugno 2009 n.77

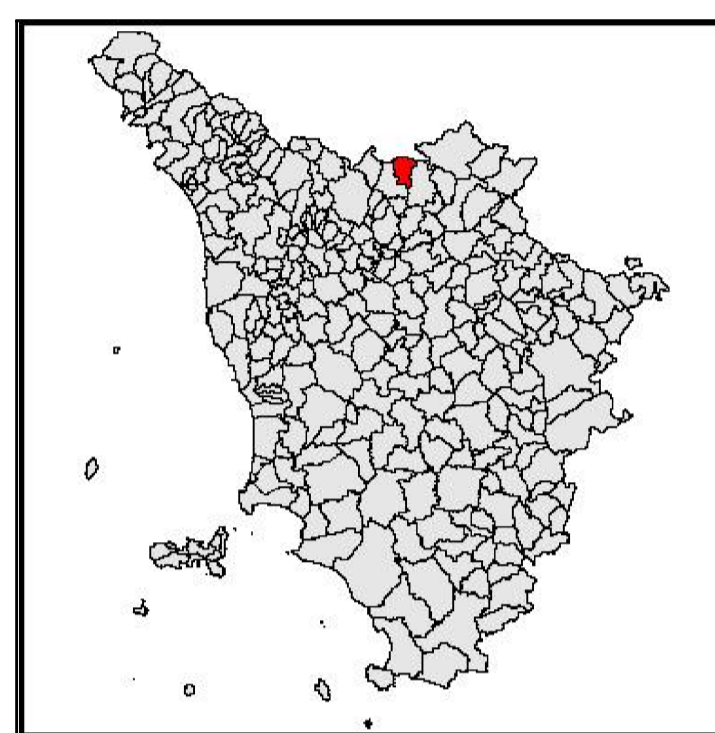
### MICROZONAZIONE SISMICA DI 1° LIVELLO

Carta delle indagini

Tavola IN 02 - Cavarzano-Sassetta

scala 1:5.000










Comune di Vernio



Luglio 2013

STUDIO DI GEOLOGIA Dat. Geol. Alberto Tomai - 59100 PRATO - Via del Vergaio, 19 - atomei@stgprato.it - tel/fax 0574.41843  
c.f. 01289160520

#### INDAGINI GEOGNOSTICHE

-  sondaggio a carotaggio continuo
-  sondaggio a carotaggio continuo che intercetta il substrato
-  prova penetrometrica statica che con punta meccanica (CPT)
-  prova penetrometrica dinamica pesante
-  trincea esplorativa
-  stazione microtremore (HVSR)
-  prova sismica in foro tipo Dowhole
-  profilo sismico a rifrazione
-  MASW

