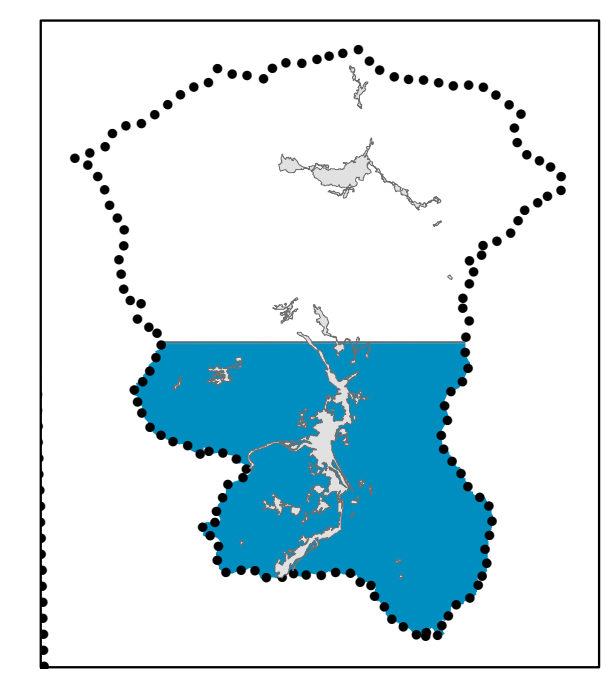


Sindaco e assessore all'urbanistica
Giovanni Morganti

Responsabile del procedimento
Gianmarco Pandolfini

Garante della comunicazione
Carmela Ascantini



Regolamento Urbanistico

Progetto
arch. Roberto Vezzosi

Studi geologici
dott. Alberto Tomei

Cartografie
dott. Massimo Tofanelli





SUD

dicembre 2014




scala 1:10.000

Legenda

Attuazione del piano



-  Piani attuativi vigenti
-  Piani attuativi
-  Interventi convenzionati
-  Edifici nel territorio extraurbano sottoposti a schedatura

Elementi di valore storico e paesaggistico



-  Parchi e giardini storici
-  Viabilità storica
-  Aree di interesse archeologico

Elementi di valore e risorse ambientali





-  Seminativo
-  Orti e colture familiari
-  Aree agricole da recuperare
-  Seminativo arborato
-  Oliveti
-  Prati pascolo
-  Castagni da frutto
-  Praterie
-  Arbusteti
-  Boschi
-  Specchi d'acqua
-  Corso d'acqua
-  Ambiti agricoli di corona
-  Anpi e SIC SIR - Appennino Pratese
-  Aree fluviali di connessione ecologica
-  Habita fluviali di valore ambientale

-  Sorgenti
-  Marmite

Funzione agricola (PTCP Prato)

-  Esclusiva
-  Prevalente

Altri elementi del piano

-  Centri urbani
-  ES - Piano della protezione civile: edifici strategici
-  AS - Piano della protezione civile: aree emergenza
-  Sedmi edificati

